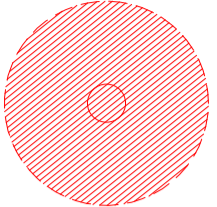







LEGENDA DEL VERDE:

-  Schermatura a verde in progetto realizzata tramite piantumazione con specie autoctone spoglianti ad alto fusto tipo acero campestre o similari
-  Essenze arboree ad alto fusto esistenti che vengono preservate nel progetto di edificazione


LEGENDA RETI ESISTENTI/NUOVI ALLACCIAMENTI:


-  RETE ADDUZIONE ACQUA
-  RETE FOGNARIA
-  RETE ELETTRICA
-  RETE ACQUE BIANCHE


COMUNE DI
GRIANTE
PROVINCIA DI COMO


PIANO DI LOTTIZZAZIONE CONVENZIONATA
MAPPALI n° 489 - 492 - 544 - 545 - 546 - 547 - 541 - 539

Terreni siti in Griante - zona " Cima dei Ronchi "


Proprietà


Proprietà


Proprietà


Proprietà



Architetto MARIO FILIPPETTO
Progettista

Progetto e direzione lavori

ARCH. MARIO FILIPPETTO
Albo Architetti della Prov. Como n° 2356 - studio in Capiago Intimiano (CO) via Canturina 6/a - mario.filippetto.it (mario.filippetto@pec.it) tel 3395839100

Committenti : N° 01 - ACHLER MARIA DIANA - GALLI PAOLA - GALLI MARIA GRAZIA N° 02 - ZANOTTA LARA	File	scalo	1:200
--	------	-------	-------

Oggetto PIANO di LOTTIZZAZIONE CONVENZIONATA	data	scad. n.	Mar 2022
---	------	----------	----------

Elaborato PLANIVOLUMETRICO DI PROGETTO individuazione delle sagome dei fabbricati e degli accessi schema nuovi allacciamenti alle reti tecnologiche	agg.	dis.	05
--	------	------	----