

Comune di

GRIANTE

Provincia di COMO

Località "Cima dei Ronchi"

ATTIVAZIONE DI PIANO ATTUATIVO

At4 - Brughee 1

- DOCUMENTAZIONE FOTOGRAFICA -

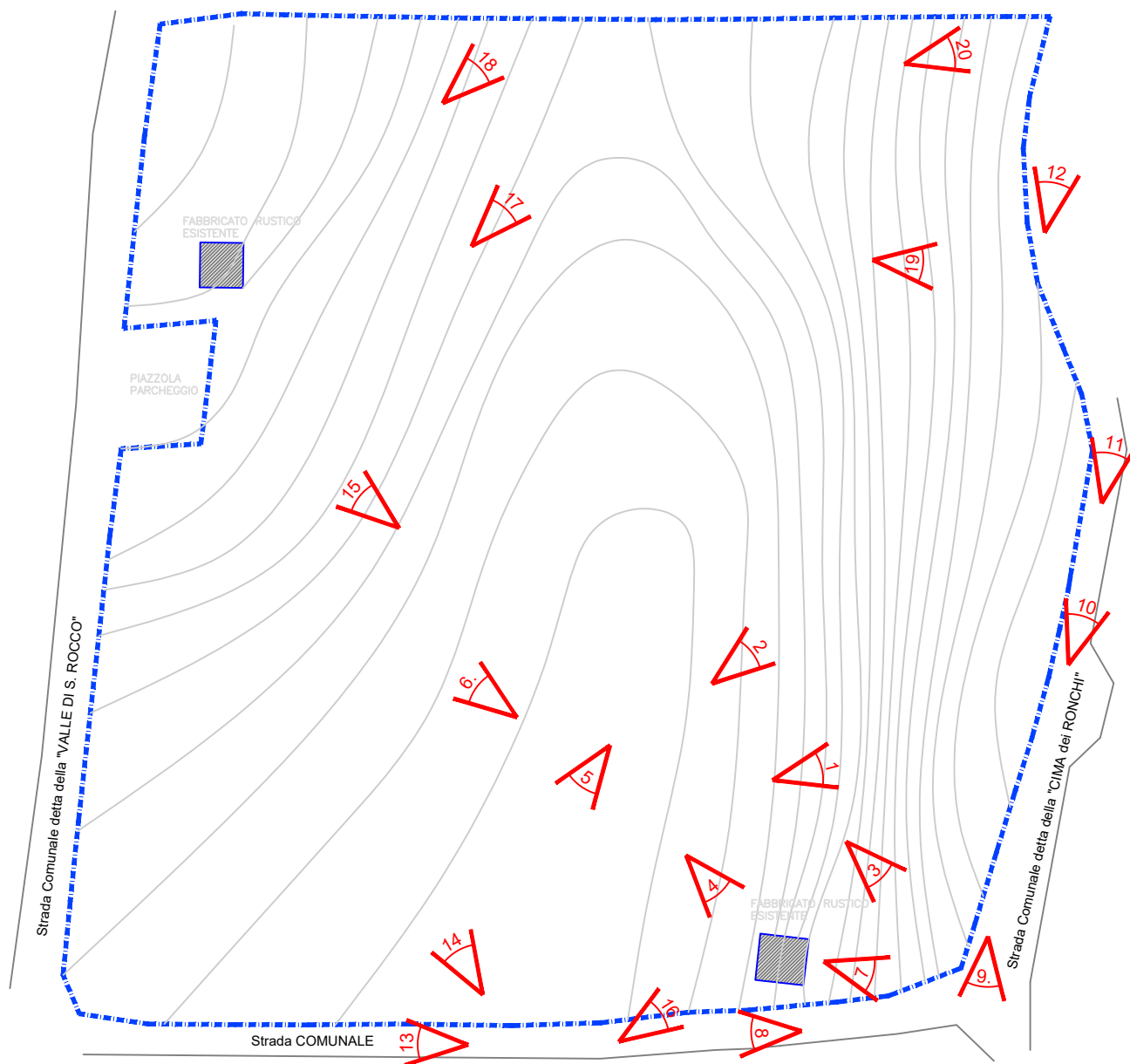
Segue rilievo fotografico dell'area oggetto di pianificazione attuativa, preceduto da schema planimetrico con indicazione coni visuali di riferimento di ciascuna fotografia.

Data : settembre 2023

Il tecnico

Dott. Arch. Mario Filippetto





CONI DI VISUALE



FOTO 1



FOTO 2



FOTO 3



FOTO 4



FOTO 5



FOTO 6



FOTO 7



FOTO 8



FOTO 9




FOTO 10



FOTO 11



FOTO 12



FOTO 13



FOTO 14



FOTO 15




FOTO 16



FOTO 17




FOTO 18




FOTO 19



FOTO 20